


АВТОДОРОЖЬ ПУТЕШЕСТВИЯ

№6. 2023

ГДЕ на Азовском море
ОТДЫХАТЬ

ЕДЕМ В ЛЕТО
по М-4 «Дон»

ПРОБУЕМ
ХЫЧИНЫ
в Приэльбрусье



0+

АУДИОГИДЫ • МАРШРУТЫ • ЛОКАЦИИ

DRIVE.TRAVEL



Путешествуем по скоростным автомобильным дорогам

Государственная компания «Автодор» развивает сеть скоростных дорог. В портфеле проектов на ближайшие пять лет масштабные и важные для экономики России объекты, в том числе Южный кластер, Джубга — Сочи.

Уже в этом году время в пути до популярного российского курорта сократится благодаря запуску движения по обходу Аксая в Ростовской области на М-4 «Дон» и Дальнему западному обходу Краснодара. Эти участки станут важной частью глобального транспортного коридора «Север — Юг», от Балтийского к Черному и Азовскому морям. А с открытием движения по новым транспортным развязкам на М-4 «Дон» в Геленджике автомобилисты смогут быстро и комфортно добраться до многочисленных морских курортов, расположенных в этом районе. Всё это в комплексе даст импульс развитию внутреннего туризма.

Надеюсь, каждый из нас откроет для себя ещё много интересных уголков России, путешествуя по скоростным автомобильным дорогам.

**Председатель правления
Государственной компании «Автодор»
Вячеслав Петушенко**



4 стр.
ЕДЕМ В ЛЕТО
по М-4 «Дон»



18 стр.
ЗНАКОМИМСЯ С ГУАМКОЙ
Едем по ущелью под стук колес




6 стр.
СТАНИЦА СТАРОЧЕРКАССКАЯ
Гуляем по столице донского казачества



20 стр.
ЛЕТНИЙ ЭЛЬБРУС
Выбираем маршрут для похода



8 стр.
ВЫБИРАЕМ ЕЙСК
Изучаем городские пляжи и окрестности



22 стр.
ДОМБАЙ
Как выглядит курорт летом



10 стр.
ОТДЫХАЕМ В СОЧИ
Что нужно сделать в городе-курорте



24 стр.
ОТДЫХАЕМ В ПУТИ
Площадки отдыха и МФЗ




12 стр.
АТМОСФЕРНЫЙ КРАСНОДАР
Чем город может удивить туриста



26 стр.
КАФЕ И ОТЕЛИ ВДОЛЬ М-4 «ДОН»
Вкусно поесть и сладко поспать



14 стр.
ЖИВОПИСНЫЕ ПЛЯЖИ
Где поплавать без толп туристов



28 стр.
ТОП-5 ПАРКОВ
Где провести целый день с детьми



16 стр.
АВТОДЕТКИ ПУТЕШЕСТВУЮТ
Решаем задачки с Тишкой и Пассом



30 стр.
АВАРКОМ ПОМОЖЕТ
Как устроена служба аваркомов

ГДЕ НАСЛАДИТЬСЯ ЛЕТОМ ПО ПОЛНОЙ

Дороги — это не только маршрут из точки А в точку Б, но и возможность открыть новое, сделать свою жизнь ярче и эмоциональнее. В новом выпуске журнала мы предлагаем вам отправиться по дороге М-4 «Дон» к морям, горам и заповедным местам.

Для начала заедем познакомиться с теплым Азовским морем. Ейск увлечет вас уютными улочками, зелеными парками и широкой набережной, а станция Должанская — бескрайними пляжами. За донским колоритом заглянем в станицу Старочеркасская. Раньше она являлась столицей казаков, здесь до сих пор сохранились дома-крепости и атаманский дворец.

Для тех, кто собирается на Черноморское побережье, мы подготовили обзор уединенных пляжей. На них можно сделать красивые фотографии и искупаться вдали от толп туристов.

Если море не является целью вашего отпуска, присмотритесь к Приэльбрусью. Летом здесь отлично гулять по красивейшим ущельям и совершать походы к озерам и водопадам. В Приэльбрусье не только живописно, но и вкусно. Особенно вечерами, когда, заказав в кафе хычин, шашлык и айран, можно с еще большим аппетитом начинать делиться увиденным за день.

Безусловно полезными для автопутешественников станут странички с локациями вдоль трассы М-4 «Дон». Для туристов с детьми

мы сделали обзор парков: с животными, арт-объектами и сказочными героями. Здесь можно интересно провести время, отдохнуть от руля и продолжить поездку в еще более приподнятом настроении.

В середине номера маленьких путешественников ждет встреча с Тишкой и Пассом. У наших героев большие планы на лето. Узнать, куда бы хотели отправиться Тишка и Пасс, можно разгадав веселые задачки со страницы.

Лето и М-4 «Дон» — это отличный повод отправиться в путешествие даже в спонтанное всего на пару дней. Качественное дорожное покрытие, площадки отдыха, бесплатная служба аварийных комиссаров позволят вам чувствовать себя уверенно на всем пути. Добавить поездке комфорта поможет транспондер Т-pass. Устройство позволяет проезжать Пункты взимания платы без остановки, бесконтактно оплачивать проезд и копить баллы по Программе лояльности «Автодор». Баллы можно сразу же обменять на скидку от 3% до 15%, чтобы остальные поездки стали выгоднее.

Принимая решение о том, как провести свой отпуск, помните, что вы никогда не станете вспоминать те вечера, которые прошли на диване у телевизора или за ноутбуком.



ТЕСТ: ХОРОШО ЛИ ВЫ ЗНАЕТЕ ЮГ РОССИИ?

Вопросы теста позволят вам узнать интересные факты о городах и достопримечательностях юга России. Правильные ответы вы найдете в текстах журнала.

ВОПРОС №1

Назовите самый северный город Краснодарского края

- а. Тихорецк
- б. Ейск
- в. Краснодар
- г. Приморско-Ахтарск

ВОПРОС №2

Один из участков канатной дороги на Эльбрусе включен в Книгу рекордов России. По какому показателю? Он самый:

- а. Скоростной
- б. Протяженный
- в. Высокий
- г. Старый



ВОПРОС №5

Для чего изначально была построена Апшеронская узкоколейная железная дорога?

- а. Перевозить пассажиров из удаленных сел
- б. Транспортировать древесину
- в. Перевозить уголь
- г. В туристических целях

ВОПРОС №3

Какой знаменитый советский фильм снимался у скалы Киселёва близ Туапсе?

- а. Три плюс два
- б. Будьте моим мужем
- в. Человек-амфибия
- г. Бриллиантовая рука

ВОПРОС №4

В каком городе расположен самый длинный подвесной пешеходный мост?

- а. Сочи
- б. Геленджик
- в. Новороссийск
- г. Анапа



ВОПРОС №6

Происхождение какой известной поговорки связывают с атаманом Ефремовым из города Черкаска (ныне станица Старочеркасская)?


- а. Яблоко от яблони недалеко падает
- б. Терпи казак — атаманом будешь
- в. Наготовлено, как на Маланьину свадьбу
- г. Умел гостя звать — умей и угощать



ОТВЕТЫ: 1-б, 2-в, 3-г, 4-а, 5-б, 6-в.



Больше маршрутов и локаций на Drive.Travel



ЗА ДОНСКИМ КОЛОРИТОМ

Насладиться тихими зелеными улочками, в которых витает дух донского казачества, можно отправившись в станицу Старочеркасская. Для туриста здесь раздолье: необычные дома-крепости, старинные храмы, атаманский дворец, современные парки и река Дон с песчаными пляжами и местами для пикника. Летом в станице, включенной в Ассоциацию самых красивых деревень и городков России, особенно празднично. Практически каждые выходные здесь устраивают гулянья с песнями, плясками, а улицы превращаются в точки дегустации казачьих блюд и напитков. Отправляясь к Черному морю по М-4 «Дон», запланируйте остановку в станице, чтобы начать отпуск весело и колоритно. Уже этим летом благодаря открытию обхода Аксая добираться до Старочеркасской транзитным туристам станет проще: от развязки в хуторе Большой Лог до экс-столицы Донского казачества останется проехать всего 13 км.

ЛОКАЦИЯ ВОСКРЕСЕНСКИЙ СОБОР

Собор является первой каменной церковью на Дону и был построен в период действовавшего на Руси петровского запрета на каменное строительство вне Санкт-Петербурга. Для Черкаска ввиду политической необходимости было сделано исключение. Более того, историки утверждают, что сам Петр I принимал участие в создании храма, символически положив несколько кирпичей на алтарной стене. Внутри собора сохранился уни-

кальный пятирусный позолоченный резной иконостас, содержащий 149 икон середины XVIII века. На полу церкви на чугунных плитах выбиты надписи, рассказывающие об именитых гостях храма. Например, одна из них гласит, что в октябре 1825 года собор посетил царь Александр I. Воскресенский войсковой собор считается главной достопримечательностью станицы Старочеркасская.

📍 ст-ца Старочеркасская, ул. Соборная, 1 vsobor.ru

ЛОКАЦИЯ ДОМА-КРЕПОСТИ

Мой дом — моя крепость. Это крылатое выражение принадлежит английскому юристу, а его ярким подтверждением являются дома станицы Старочеркасской. Например, дом, в котором по приданию проживал предводитель народного восстания атаман Кондратий Булавин. Здание имеет стены толщиной около метра, а окна первого этажа сделаны в виде бойниц.

📍 ст-ца Старочеркасская, ул. Советская, 28

ЛОКАЦИЯ ПОДВОРЬЕ ВОЙСКОВЫХ АТАМАНОВ

Узнать все о жизни и быте казаков можно в подворье атаманов Ефремовых. Подворье представляет собой большую обнесенную кирпичной оградой зеленую территорию. Дорожки здесь ведут к атаманскому дворцу. Он был построен в 1761 году в классическом стиле наподобие усадебных домов московской и петербургской знати. Род Ефремовых мог позволить себе такую роскошь: рядом была выстроена домовая церковь и отдельно стоящая кухня. Богатство Ефремовых нашло отражение и в местном фольклоре. «Наготовлено, как на Маланьину свадьбу», — говорили местные жители, вспоминая длившееся две недели торжество по случаю бракосочетания атамана Донского казачьего войска Степана Ефремова с казачкой Маланьей. На территории подворья в середине XIX века был основан монастырь. Изначально женский, он был закрыт в советское время и после восстановления стал мужским. При обители есть пекарня, в которой готовят вкусные пирожки.

📍 ст-ца Старочеркасская, ул. Советская, 24 siamz-ro.ru

ЛОКАЦИЯ ПОДВОРЬЕ РЯЗАНОВЫХ

Совершить настоящее погружение в казачий быт можно в «Подворье Рязановых». Здесь живет действующий атаман станицы Валерий Рязанов. На первом этаже дома он обустроил небольшое кафе и арт-пространство с выставкой картин и фотографий. Атаман лично проводит экскурсии, а готовит для гостей супруга. В меню исключительно блюда донской кухни.

📍 ст-ца Старочеркасская, ул. Революционная, 41А/8



ЛОКАЦИЯ ГЛАВНАЯ ПЛОЩАДЬ

Главное историческое место станицы — площадь перед Воскресенским собором. Здесь казаки собирались для решения важных вопросов, выбирали атаманов и принимали решения о военных походах. До 1805 года Старочеркасская именовалась Черкасском и носила статус города. Отсюда начался поход на турецкую

крепость Азов, а Степан Разин организовал крестьянское восстание. В память об этих исторических событиях на площади установлены пушки — трофеи «Азовского сидения», а у входа в собор висят железные кандалы и цепь, которой был прикован к стене церкви Разин перед отправкой на казнь.

📍 ст-ца Старочеркасская, ул. Соборная



ДОНАЭРОДОРОСТРОЙ

БЕЗУПРЕЧНАЯ ДЕЛОВАЯ РЕПУТАЦИЯ

🌐 WWW.GCC-DON.COM/RU ✉ INFO@AODADS.RU ☎ +7 (495) 988-11-25

С ЕЙСКА НАЧИНАЕТСЯ КУБАНЬ

Когда предлагают поехать отдыхать на море в России, сразу представляется Черноморское побережье: Сочи, Геленджик, Анапа. Но есть и другие варианты. Например, Азовское море. Оно считается одним из самых теплых в мире и прогревается уже к концу весны. Здесь хорошо отдыхать с детьми, так как вход в воду пологий. На этом плюсы не заканчиваются. Цены на жилье и питание у большинства азовских курортов выгодно отличаются от черноморских. Предлагаем отправиться по М-4 «Дон» в Ейск — один из самых популярных городов на Азовском побережье.

КУДА СЪЕЗДИТЬ

Пляжи Ейска омывает Таганрогский залив. Чтобы искупаться в открытом Азовском море, отправляйтесь в станицу Должанская. Протяженность пляжей в населенном пункте составляет более 9 километров. Часть из них оборудованы, на них выстроены отели, сдаются отдельные домики и предлагаются места под установку палаток. Главное, море в спокойную погоду здесь прозрачное, наполненное голубыми и синими оттенками, а глубина начинается уже у берега. Единственным минусом могут стать мелкие ракушки под ногами, но ступни к ним быстро адаптируются, а для детей это дополнительное развлечение. Есть в Должанской и место экзотике. В станице расположено озеро Лебединое, известное своими лечебными грязями. От моря водоем отделяет узкая полоска пляжа, так что «спа-процедуры» можно провести с комфортом.

Ейск — по-настоящему курортный город. Здесь много зелени, шумных кафе, переполненных столовых, голосистых продавцов кукурузы и парков аттракционов. Конечно, есть и набережная. Она длинная и исключительно подходит для проводов красного закатного солнца. Кстати, о солнце. В Ейске его так много, что купальный сезон здесь начинается в начале июня. Для пляжного отдыха лучше выбирать первую половину лета — в августе часто случается нашествие медуз.

ГДЕ КУПАТЬСЯ


В Ейске несколько пляжей. Самые популярные из них — «Каменка», «Центральный» и «Молодежный». Всех их объединяет мелкий ракушечник на берегу, наличие кабинок для переодевания, спасателей и точек питания. Но есть и отличия. Пляж «Каменка» за счет присутствия камней в воде не так многолюден, «Центральный» пляж — чист и ухожен, из-за чего популярен. «Молодежный» рас-

положен на конце Ейской косы и может похвастаться возможностью купаться как в Таганрогском заливе, так и в Ейском лимане. Оказавшись на одном из пляжей, вас наверняка удивит цвет воды — она мутновата и лишена бирюзового оттенка. Объясняется это не плохой экологией, а впадением в море мощных рек Дон и Кубань. Они заносят различные илистые частицы, которые лишают воду прозрачности, но в то же время наделяют ее целебными для человека свойствами.

ЧЕМ ЗАНЯТЬСЯ

В Ейске много зелени, цветов и красивых домов. Обязательно пройдите по пешеходной части улицы Свердлова — местному Арбату. За развлечениями отправляйтесь в парк Поддубного, названный в честь известного борца. Из центра города к парку параллельно улице Карла Маркса ведет живописная пешеходная аллея со

множеством подвесных скамеек и фонарями, стилизованными под музыкантов. В Ейске есть дельфинарий, представления которого радуют детей и взрослых, а поучаствовав в конкурсе, можно выиграть портрет, нарисованный афалинами. Еще одну порцию впечатлений подарит местный океанариум, где маленьким посетителям предлагается покормить рыбок и черепашек.





СОЧИ

ЧТО НУЖНО СДЕЛАТЬ В ГОРОДЕ-КУРОРТЕ

Сочи привлекателен для туристов в любое время года. Объясняется это просто. Город стоит на берегу моря, окружен горами и природными достопримечательностями. Едут сюда и за особой курортной атмосферой, чистейшим воздухом и развлечениями, которые здесь на любой вкус. Рассказываем, что нужно не забыть сделать в городе-курорте, расположенном в 170 км от автодороги М-4 «Дон».

УВИДЕТЬ ШОУ ФОНТАНОВ

Фонтан в Адлерском районе был построен, чтобы открывать и закрывать Олимпийские игры в 2014 году. Грандиозное представление длительностью 1 час проходит каждый вечер: 264 фонтана с индивидуальной подсветкой бьют струями на высоту 70 метров. Аккомпанемент зависит от дня недели. Например, во вторник фонтан танцует под музыку из кинофильмов, а в четверг — под Майкла Джексона и Queen.

📍 Имеретинская низменность, Олимпийский парк
олимпийский-парк.рф

ПОДНЯТЬСЯ К ПРОМЕТЕЮ

В Хостинском районе на вершине Орлиных скал установлен памятник Прометею. Согласно легенде, именно к одной из здешних гор был прикован античный герой, пострадавший за свое решение подарить людям огонь. Подъем к монументу — это не только хорошая зарядка для мышц ног, но и возможность насладиться прекрасными видами на горы, море и Агурские водопады, к которым можно спуститься после знакомства с Прометеем.

📍 г.о. Сочи, Хостинский р-н, Орлиные скалы
orlanye-skaly.ru



ЗАЙТИ В ГОСТИ К ДРЕВНЕМУ ЧЕЛОВЕКУ

В поселке Волконка в Лазаревском районе г. Сочи сохранился единственный в мире достроенный монолитный дольмен. Это уникальное сооружение, внутренняя камера которого целиком высечена в скале через единственное отверстие круглой формы. Можно только до-

гадываться, сколько сил и времени ушло у древних людей на создание памятника, учитывая, что в их распоряжении были лишь кремниевые и бронзовые зубила. Волконский дольмен, считающийся ровесником египетским пирамидам, предположительно, использовался в качестве святилища или усыпальницы.


📍 г.о. Сочи, Лазаревский р-н
npsochi.ru



ПРОЙТИСЬ ПО УНИКАЛЬНОМУ МОСТУ НАД УЩЕЛЬЕМ

В 2014 году две стороны Ахштырского ущелья, прорезанного рекой Мзымта, соединил подвесной пешеходный мост. Прогулка по нему не только подарит головокружительные виды на горы и море, но и добавит в жизнь экстрима — под вами будет пропасть, сравнимая по высоте с 66-этажным домом. Подвесной мост, являющийся рекордсменом по протяженности в России — это лишь часть развлечений в «Скайпарке». Испытать себя на прочность можно, совершив прыжок на эластичном канате или пролетев над ущельем на троллее.

📍 с. Казачий брод, ул. Краснофлотская
skypark.ru



Дорогие друзья!
Добро пожаловать в Сочи —
Южную столицу России!

В летнем курортном сезоне 2023 года мы ожидаем на отдых и оздоровление около 4,5 миллиона туристов со всей России.

Готовим для комфортного посещения 165 наших лучших экскурсионных объектов и природных достопримечательностей, пешеходные и веломаршруты, дендропарки, объекты экстремального отдыха и развлечений. Расширяем гастрономическую карту с использованием местной продукции. Благоустраиваем по самым современным стандартам 180 пляжных территорий, включая новые экопляжи, вдоль которых проходит федеральная автодорога А-147 «Джубга — Сочи». В пик летнего сезона на этой магистрали мы фиксируем особенно высокие нагрузки: по ней проезжает порядка 70 тысяч транспортных средств в сутки.

Уже в 2023 году Государственная компания «Автодор» планирует приступить к строительству обхода Адлера, который станет первым этапом новой автодороги по Черноморскому побережью. Участок в обход Адлера, который соединит центр Сочи с аэропортом и курортами Красной Поляны, позволит на 30% сократить трафик, идущий через Адлерский район. А это значит, что нашим жителям и туристам будет обеспечено более комфортное и быстрое передвижение.

Глава города Сочи
Алексей Копайгородский



Больше маршрутов
и локаций на Drive.Travel



КРАСНОДАР

ЧЕМ ГОРОД МОЖЕТ УДИВИТЬ ТУРИСТА

Краснодар способен удивить и запасть в душу. Город, богатый парками и зелеными зонами, сумел сохранить изящные дома начала прошлого века и обзавестись приятной набережной. Рассказываем, что посмотреть в городе, если вы решите отправиться по автомобильной дороге М-4 «Дон» и сделать остановку по пути к Черноморскому побережью.

ПРОГУЛЯТЬСЯ

КУБАНСКАЯ НАБЕРЕЖНАЯ

Кубанская набережная — обязательный пункт экскурсионного маршрута по «южной столице». Сюда приезжают прогуляться вдоль реки Кубань, особенно красивый вид на которую открывается с пешеходного Моста поцелуев. Здесь можно приобрести билет на часовую поездку по реке на теплоходе. Вечером на мосту и набережной включается разноцветная иллюминация, что добавляет прогулке романтики и волшебства.

НАСЛАДИТЬСЯ

ПАРК «ГОРОДСКОЙ САД»

Расположенный в центре города парк является настоящим оазисом тишины и спокойствия. Гости ждут аллея для неспешных прогулок, пруд с утками и лебедями, каскад фонтанов и вековые деревья. В парке установлено самое высокое в городе колесо обозрения, аттракционы для детей, по выходным проходят концерты и работает танцплощадка.

г. Краснодар, Постовая, 34
pit-kultura23.ru/gorsad



ПОГРУЗИТЬСЯ В ИСТОРИЮ УЛИЦА КРАСНАЯ

Улица Красная — главная в Краснодаре, на ней расположены многие достопримечательности: старые купеческие дома, музеи, памятники. К интереснейшим объектам на улице можно отнести: монумент Екатерине II, в честь которой город ранее назывался Екатеринодаром,

ВОСХИТИТЬСЯ ПАРК «КРАСНОДАР»

Ради него в Краснодар приезжают из других городов. Парк поражает своей архитектурой, арт-объектами и ландшафтным дизайном. Здесь много зон отдыха, спортивных площадок, есть амфитеатр, водная площадка для детей, фонтаны, водопады и пруд с карпами. Еще одна особенность парка — экзотические растения, которые в нем собраны. Например, делоникс королевский, родиной которого является Мадагаскар, дерево жакаранда и хоризия со стволом бутылочной формы. «Лучше один раз увидеть, чем сто раз услышать», — именно эта пословица лучше всего характеризует парк «Краснодар».

📍 г. Краснодар,
ул. Разведчика Леонова
galitskypark.ru

дом инженера Б. Шарданова, особняк купцов Богарсуковых, водонапорную башню инженера Шухова, каскад фонтанов «Аврора», Александровскую арку.

В выходные дни часть Красной улицы закрывают для автотранспорта, и она полностью переходит во власть пешеходов. Вечером здесь царит атмосфера праздника: выступают артисты, играет музыка, зажигаются разноцветные гирлянды.



Добро пожаловать
в Краснодарский край!



ВДОХНОВИТЬСЯ ЯПОНСКИЙ САД

Японский сад, открытый весной 2023 года, горожане уже называют «лучшим местом в городе». Вход в парк украшают деревянные ворота Карамон — подобные есть в японских замках и буддийских храмах. Дальше впечатления лишь усиливаются. Вас ждут сад камней с соснами бонсай, садовые коридоры, храм на опорах и пагода Тахото, озера и пруды с водопадами. В парке высажено 6700 деревьев, 5900 кустарников и 280 000 цветов. Для входа в парк выдаются бесплатные билеты, благодаря которым регулируется число посетителей.

📍 г. Краснодар,
ул. Разведчика Леонова
japan.parkkrasnodar.com

Краснодарский край — ведущий курортный и транзитный регион страны. Развитая транспортная инфраструктура напрямую влияет на экономику, обеспечивает комфортное передвижение туристов, перевозки промышленных и сельхозгрузов, работу морских портов.

Один из текущих масштабных проектов — Дальний Западный обход Краснодара. Его реализуем совместно с Государственной компанией «Автодор». Сегодня строительство нового обхода на финальном этапе. Движение по 52 километрам скоростной трассы откроем с опережением графика — уже к пику летнего сезона.

Обход берет на себя весь транзитный трафик, который сейчас идет по существующему участку М-4 «Дон», и перенаправляет его мимо краевой столицы. Важно, что магистраль не затрагивает городскую черту Краснодара и агломерации других населенных пунктов. Это улучшит экологическую ситуацию, существенно увеличит пропускную способность дальних подходов к Крымскому мосту, сократит время в пути к Черному морю. Уверен, автопутешественники по достоинству оценят современную трассу.

Губернатор
Краснодарского края
Вениамин Кондратьев

ЖИВОПИСНЫЕ И УЕДИНЕННЫЕ ПЛЯЖИ

КРАСНОДАРСКОГО КРАЯ

Лето — время солнца, цветущих полей, ароматной клубники, ранних рассветов, шорт и футболок. Чтобы насладиться теплом, морем и приобрести красивый загар, многие отправляются по М-4 «Дон» отдыхать на Черноморское побережье Краснодарского края. Большинство выбирают Анапу, Геленджик и Новороссийск с их благоустроенными пляжами. Мы предлагаем вам подборку мест более уединенных, где можно сделать красивые фотографии и искупаться вдали от толп туристов.



БУХТА ИНАЛ

До бухты Инал, расположенной между Архипо-Осиповкой и Джубгой, легко добраться на машине. Даже в пик сезона здесь немногочленно, хотя для отличного отдыха есть всё: чистое море, имеющее голубоватый оттенок, протяженный галечный пляж, на котором места хватит всем. У береговой линии находится источник с голубой глиной, обладающий целебными свойствами. Яркие фотографии бухты можно сделать со смотровой площадки базы отдыха Утес.

800 СТУПЕНЕК

Захватывающий вид на морской простор и высокий скалистый берег гарантирован всем, кто приедет в село Супсех на смотровую площадку «800 ступенек». Название дано не случайно — здесь можно спуститься к морю по лестнице. Внизу вас ждет дикий пляж с чистой водой. Если решите искупаться, проявите осторожность — на дне лежат скользкие камни. На обратный путь по лестнице потребуется много сил, так что не забудьте запастись водой.

ВЕЛОСЕА

В районе Голубой бухты, со стороны Кабардинки появилась обустроенная горная тропа, протяженностью 17 км. Новый прогулочно-велосипедный маршрут идет по склону горы Дооб вдоль живописных мест: скалы Утюг, смотровой площадки «Одинокая скамейка» и площадки отдыха. Невероятная природа, наполненная хвойными деревьями и свежим воздухом. Сам пляж расположен за 287 ступенек от моря, поэтому спуститься к нему можно, но следует заранее рассчитать свои возможности.

БУГАЗСКАЯ КОСА

Прозрачная вода, песок и плавный заход в море — именно этим славится Бугазская коса. Но главное, протяженность пляжной полосы здесь составляет более 10 км, а значит, места хватит всем. На косе отлично отдыхать с детьми: можно лепить фигуры из песка, строить крепости и рыть каналы. Дорога к пляжу начинается от станции Благовещенская или поселка Веселовка. Для любителей экстрима на косе также найдется занятие: здесь обучают виндсерфингу и кайтбордингу. Тому способствует ветер, который дует в этих местах, и небольшая глубина лимана, который расположен с противоположенной стороны косы и используется в качестве тренировочной площадки.

ГОЛУБАЯ БЕЗДНА

Бирюзовая вода, белоснежные скалы, увенчанные зелеными соснами, и выползающие на камни крабики — разве не идеальная локация для любителей моря. Романтичное название — Голубая бездна — местность получила благодаря тому, что на некотором удалении от берега начинается резкий обрыв, глубина которого достигает 20 метров. Пляж состоит из крупной белой гальки, к радости отдыхающих сюда часто приплывают дельфины. Добраться до Голубой бездны можно по берегу из хутора Джанхот или от трассы Дивноморское-Джанхот по лесным тропинкам и с крутым спуском в конце. При выборе второго варианта вам потребуется приложить больше физических усилий, но зато вы будете награждены потрясающим видом на море, насладитесь тишиной и воздухом, насыщенным ароматом сосен.

СКАЛА КИСЕЛЕВА

Скалу Киселева можно назвать визитной карточкой Туапсе. Сбоку по структуре она напоминает слоеный торт. Свое название скала получила в честь художника Александра Киселева, изобразившего эту природную достопримечательность на своих полотнах. Скала станет не только отличным местом для фотографий, но и порадует любителей дайвинга — здесь можно поплавать вдоль подводных скал. Окунитесь в красивейшую бирюзовую воду на диком пляже, а заодно попробуйте вспомнить название фильма, сцена рыбалки которого снималась у скалы Киселева.



Больше маршрутов и локаций на Drive.Travel

ГУАМКА


ГОРНОЕ УЩЕЛЬЕ ПОД СТУК КОЛЕС



Узкоколейные железные дороги, активно возводившиеся в СССР для транспортировки леса и полезных ископаемых, исчезают на глазах. Теряя свою экономическую пользу, они становятся ненужными и пропадают с карт. Что уж говорить про подобные дороги, проложенные в горной местности, где для поддержания пути требуются значительные усилия. Тем не менее, одна из таких узкоколеек сохранилась. Прокатиться на поезде в окружении отвесных

скал и под гул реки можно, отправившись в окрестности Апшеронска. Эта узкоколейная железная дорога является одним из самых необычных объектов железнодорожного транспорта России. Движение по ней было запущено в 1927 году. Начинаясь она в городе Апшеронск и уходила далеко в горы к подножью плато Лагонаки. Первоначально дорога использовалась для транспортировки ценных пород деревьев в леспромхоз, а в дальнейшем стала еще и

артерией жизни для поселков, построенных вдоль дороги. В 90-е годы узкоколейка потеряла свою значимость, стала разрушаться и сохранилась частично: в Гуамском ущелье, как аттракцион для туристов, и от села Черниговское до поселка Отдаленный, как единственный вид транспорта для жителей ряда населенных пунктов. Добраться до Гуамки просто - свернуть с М-4 «Дон» на станицу Саратовская в сторону г. Апшеронска. Время в пути займет ровно 2 часа.



ГУАМСКОЕ УЩЕЛЬЕ

Горный воздух, гул реки и шум водопадов, нависающие каменные глыбы и бурная растительность. Среди этого природного величия по узкой полочке, вырубленной в скалах, проложена железная дорога. Почти игрушечные вагоны и тепловоз отправляют туристов в фантастическое двухкилометровое путешествие по каньону, промытому рекой

Курджиис века назад в каменном плато. Скорость поезда невелика, но и торопливость здесь ни к чему. Сидя в вагончике только и успеваешь впечатляться: там со скалы срывается водопад, тут река устроила водоворот, а рядом видны слоистые обнажения известняка и зеленеющий самшит. А еще воздух, он поистине вкусный,

побуждающий собрать его в коробочку, чтобы вернувшись домой, вновь почувствовать эту свежесть. Составы в Гуамке ходят ежедневно, кроме вторника. Во второй день недели дорога открыта для бесплатных пеших прогулок.

Краснодарский край,
Апшеронский р-н, х. Гуамка
guamka-kuban.ru

ОРЛИНАЯ ПОЛКА

Если собрать волю в кулак и приехать в Гуамку к отправлению первого поезда, то можно устроить себе настоящий день в горах. Преодолев первую часть ущелья в вагончике, вторую проходим пешком и выходим к поселку Мезмай. По пути в каньоне вам встретится мост через реку Сухая Балка, место, знаменующее отвагу группы партизан в 1942 году. Смелые добровольцы дважды взрывали мост с целью не допустить продвижение немецких захватчиков через Кавказский заповедник для нанесения удара по городу Сочи. Но, вернемся в Мезмай. Из поселка, ставшего исключительно популярным у туристов, через лес ведет тропинка к горе Ленина. На ней на высоте около 1000 метров над уровнем моря расположен пологий скалистый уступ, получивший название Орлиная полка. Потратив час времени на преодоление маршрута, вас захлестнут эмоции от невероятного вида на Мезмайскую долину и сам поселок, Лагонакское нагорье и окрестные хребты.

Краснодарский край,
Апшеронский р-н, п. Мезмай



ЛЕТНИЙ ЭЛЬБРУС

ГОРЫ ЗОВУТ

Может показаться, что летом жизнь у самой высокой горы России замирает. Но это не так. Летние месяцы идеально подходят для пеших походов: здесь распускаются сотни полевых цветов, реки становятся полноводнее, водопады шумнее, а живописные зеленые склоны и поляны населены коровами, овцами, козами. Лето — самое благоприятное время для восхождений. Рассказываем, чем заняться в Приэльбрусье, куда сходить и что попробовать. Планируя поездку к Эльбрусу, включайте в свой маршрут автодорогу М-4 «Дон». Так вы гарантированно сэкономите время в пути и преодолеете дистанцию с большим комфортом.

ЛЮБУЕМСЯ ЭЛЬБРУСОМ СО СТОРОНЫ

Чтобы оценить величие Эльбруса, на него нужно посмотреть со стороны. Популярным местом для любования вершиной является скалистое плато Бермамыт. Здесь вы словно оказываетесь в театре с фантастическими декорациями: перед вами из покрытых зеленью гор сложена дорожка к главному герою спектакля — заснеженному Эльбрусу. Если «билет» на плато из-за сложной дороги доступен лишь автомобилям с высоким клиренсом, то с поездкой в Джилы-Су справится любое транспортное средство. Асфальтированная дорога туда невероятно живописная, изобилующая серпантинами и фотогеничными видами на Эльбрус. Бытует мнение, что она является самой красивой в России. Еще одной великолепной смотровой площадкой на Эльбрус является перевал Гумбаш. Он считается самым высокогорным в стране среди тех, по которым проложены автомобильные дороги. Его наивысшая точка расположена на высоте более 2 100 метров.

ВЫБИРАЕМ МАРШРУТ ДЛЯ ПОХОДА



Асфальтированная дорога к Эльбрусу проложена по горному ущелью, тянущемуся вдоль реки Баксан. С обеих сторон в долину спускаются более узкие ущелья, образованные водными потоками. Практически в каждом из них проложены пешеходные тропы, ведущие к красивейшим озерам и водопадам. Например, из поселка Терскол берут свое начало сразу два маршрута. Первый из них, протяженностью около 6 км, идет вверх горным лесным серпантинном и приводит к чудесному водопаду «Девичьи косы». Такое название он получил за схожесть его струй, стекающих по камням, с разбросанными ветром волосами девушки-горянки. Второй маршрут протяженностью 3,5 км проходит вдоль реки по ущелью, в летние дни усыпанному цветами. Добравшись до его конца и преодолев нагромождение камней, вы окажетесь у подножья мощного и шумного водопада Терскол, воды которого текут по застывшей лаве.

ПОДНИМАЕМСЯ НА ЭЛЬБРУС

Высота Эльбруса составляет 5 642 метра. Подъем на его вершину требует подготовки, храбрости и выносливости. Если подняться с кошками и ледорубами на высшую точку Европы не входит в ваши планы, то вы всегда можете воспользоваться канатной дорогой. Со станции «Мир», расположенной на высоте 3500 метров, вам откроется невероятная картина: вид на седловину — участок между западной и восточной вершинами Эльбруса, заснеженные пики Главного Кавказского хребта, ледники и водопады. При желании фуникулер отвезет вас еще выше — на высоту 3847 метров. Этот участок канатной дороги самый высокий в стране и включен в Книгу рекордов России. Поднимаясь по канатной дороге летом, несмотря на жару внизу, возьмите теплую одежду — на такой высоте может быть холодно. Воздух здесь разрежен, и дух захватывает не только от фантастических видов.

ПРОБУЕМ ХЫЧИНЫ

В Кабардино-Балкарии подают традиционную кавказскую кухню. Основные ее составляющие — мясные блюда на углях, наваристые супы, домашний айран, чебуреки, хычины и горный травяной чай. В списке особняком стоят хычины — они вызывают наибольший гастрономический восторг у туристов. Представьте себе: тонкое румяное тесто, смазанное маслом, и сочная начинка из картофельного пюре, сыра и свежей зелени. Устоять перед таким блюдом сложно, да и не нужно. Главное, выбрать правильное место, где их готовят с душой, чтобы по возвращению домой захотелось в интернете найти рецепт и приготовить свой вкуснейший хычин.



ДОМБАЙ

КАК ВЫГЛЯДИТ ГОРНОЛЫЖНЫЙ КУРОРТ ЛЕТОМ

Домбай у многих ассоциируется исключительно со снегом и лыжами. Но летом он не менее прекрасен — душистые альпийские луга, хвойный лес, горные озера. Домбай — так называется горная территория на юге Карачаево-Черкесской Республики и одноименная деревня на высоте около 1600 метров. «Сердце Северного Кавказа» Домбай считается меккой альпинистов, экстремалов и любителей зимнего отдыха: он со всех сторон окружен трех- и четырехтысячниками. Но и летом это одно из популярных туристических направлений у тех, кто любит треккинг, походы, наблюдение за звездами и первозданную природу.

ПОСЕЛОК ДОМБАЙ

Он находится на Домбайской поляне — в межгорной котловине, где встретились три ущелья: Домбай-Ульген, Аманауз и Алибек. Поселок окаймлен высокими горами и является точкой старта для многих однодневных и многодневных пеших маршрутов по Домбаю.

КАНАТНАЯ ДОРОГА

В поселке есть целых три типа канатной дороги. Самая старая (ее первую очередь строили в 1969-1970 годах) имеет самую высокую точку 3002 метра. Она идет сквозь ряд высоких хвойных деревьев над бурлящей Аманауз. Маятниковая канатная дорога — это винтажный вариант. Она построена в 1987-м. На ней работают два вагончика вместимостью в 40 человек. Самая современная канатка — гондольная. Самый надежный и самый быстрый способ добраться на высоту 3168 метров.

ГОРА МУССА-АЧИТАРА

Ее называют самым доступным для подъема «трехтысячником», потому что по ней проложена канатная дорога. Высота горы 3200 метров, это самая высокая точка одноименного хребта. На ее склоне находится неофициальный символ Домбая, его можно встретить на многих рекламных снимках, открытках и магнитах. Это гостиница «Тарелка» в виде инопланетного корабля. Это был подарок Домбаю от президента Финляндии Урхо Кекконена в 1979 году. Гостиница вмещает всего 8 гостей в трех номерах-каютах.

БАДУКСКИЕ ОЗЕРА

Летом становится доступным для прогулок одно из красивейших мест Домбая — каскад озер на реке Бадук. Озера на высоте 2 тысяч метров можно обойти пешком, треккинг займет 5-6 часов в очень неспешном темпе. Пейзажи альпийские: с лугами, горами на фоне, кристальной гладью воды и мягким ковром из мха под ногами.

МАТЕРИАЛ ПОДГОТОВЛЕН
СОВМЕСТНО С ПРОЕКТОМ



rbth.ru

М-4 «ДОН»

ПРАВИЛА ИСПОЛЬЗОВАНИЯ



Посмотреть площадки для отдыха и МФЗ



Автомобильная поездка на юг хороша тем, что позволяет спланировать отдых под любые предпочтения. Уютные пляжи, поход в горы, архитектурные достопримечательности, винодельни и чайные плантации — вот лишь несколько вариантов для наполнения отпуска. Артерией, ведущей к вышеописанным туристическим удовольствиям, выступает автодорога М-4 «Дон». По ней, из душного города, можно быстро и комфортно перенестись в иное измерение, к захватывающим панорамам, чистейшему воздуху и вольному ветру. Как пользоваться трассой, какой сервис есть на М-4 «Дон» и как часто нужно делать остановки в пути, вы узнаете в нашей статье.

На автодороге М-4 «Дон» для длительных поездок все предусмотрено. Кроме АЗС, станций зарядки электромобилей, кафе и придорожных гостиниц, вдоль трассы с периодичностью в 20-30 километров обустроены современные площадки отдыха. Здесь вы сможете размяться и сделать зарядку для сохранения бодрости в пути, организовать небольшой пикник - перекусить и восстановить силы. Мы рекомендуем всем водителям делать регулярные остановки. Согласно действующим в стране нормам, останавливаться на 45-минутный отдых водитель обязан каждые 4,5 часа пути.

Перерывы можно устраивать и чаще, особенно если вы путешествуете с детьми, например, каждые 1,5-2 часа. Всего на трассе М-4 «Дон» расположено более 90 площадок отдыха. И это, не считая многофункциональных зон с кафе, комнатой матери и ребенка, душевыми комнатами. Если вам предстоит длительная поездка, не пытайтесь поставить рекорды дальности пробега без отдыха. Утомляемость в дороге приводит к снижению реакции водителя, невнимательности, раздражительности. Своевременная остановка в пути без сомнения сделает вашу поездку безопаснее.

Оплачивать проезд по М-4 «Дон» можно банковской картой или наличными. Более удобный способ — это транспондер T-pass. Он позволяет проезжать Пункты взимания платы без остановки по выделенным полосам. За каждый проезд при подключенной Программе лояльности начисляются баллы, которые можно обменять на скидку до 15%. Например, поездка из Москвы в Краснодар позволит накопить 1 000 баллов и проехать обратный путь со скидкой в 5%. Если вы еще не успели стать обладателем транспондера, то его можно купить или взять в аренду в Центре поддержки и обслуживания «Автодор - Платные Дороги».

СОБЫТИЯ «АВТОДОРА»

РАССКАЗЫВАЕМ ПРО КЛЮЧЕВЫЕ МЕРОПРИЯТИЯ

МАЙ, 2023

Форум дорожных инициатив «Инновационные технологии и интеллектуальные транспортные системы в дорожном строительстве» в г. Сочи

Ведущая площадка для обсуждения вопросов дорожно-строительной отрасли. Организатор — Государственная компания «Автодор».

ИЮНЬ, 2023 Г.

Обход Аксая

Открытие движения по новым 35 км М-4 «Дон» в Ростовской области. Обход Аксая существенно сократит время в пути до Черноморского побережья и упростит заезд в станицу Старочеркасская для транзитных туристов.

Дальний Западный обход Краснодара

Запуск движения по 52 км Дальнего Западного обхода Краснодара. Новая дорога выведет транзитный трафик с существующего хода М-4 «Дон», который уже стал частью дорожной сети Краснодара.



ПЛАНИРУЕТЕ ПОЕЗДКУ НА ЮГ? ВАМ ЭТО ПРИГОДИТСЯ



Центры поддержки и обслуживания «Автодор – Платные Дороги»
Заезжайте за ароматным американо, горячим шоколадом, сливочным капучино и латте на 51 км М-4 «Дон», чтобы получить заряд бодрости в дороге. И заодно можно пополнить баланс транспондера T-pass.



Сеть кафе быстрого питания «Помпончик». Московская, Воронежская, Ростовская обл., Краснодарский край
В меню не только полубившиеся многим пончики, но и пельмени с варениками, салаты и супы. И что удобно для путешественника – никуда сворачивать с М-4 «Дон» не нужно, точки питания расположены на трассе.



Ресторан «Чайка Ливингстон»
Краснодар, ул. Восточно-Кругликовская, 26
Разнообразное меню, каждый месяц оно обновляется и пополняется национальными блюдами и напитками разных стран мира. Тематические гасгровечера заслуживают отдельного внимания.



Сеть кафе Mgrillcafe. 56, 249, 1054, 1067 км М-4 «Дон»
Сеть заведений, которая внесла свою лепту в развитие автотуризма и любви к путешествиям. Понятный и удобный формат кафе и ресторанов, расположенных вдоль дорог. Создан специально для тех, кто в дороге – есть зоны кафе, магазинов, сервисных комнат, включая душ, детские площадки и мини-маркеты.



Сеть трассовых комплексов «Транспарк» 1144, 1145, 1015, 993, 986 км М-4 «Дон»
Современные и многофункциональные придорожные комплексы, где автопутешественники могут отремонтировать машину, отдохнуть, заправить автомобиль, пообедать, принять душ и переночевать. В прачечной можно привести вещи в порядок, а в столовой попробовать свежие блюда из тандыра. Открыты торговые ряды, где есть все необходимые товары, которые могут понадобиться в пути.



Ресторан «1586».
Воронеж, ул. Пролетарская, 87в, 8 этаж
Здесь можно не только насладиться шикарными видами на город и набережную, блюдами авторской кухни и 3D десертом в виде космического корабля. Красивое пространство с панорамными окнами, камином, летней верандой и бассейном под открытым небом на крыше бизнес-центра. А если хватит смелости, можно совершить экстремальный полет на аттракционе «Эй! Троллей» через реку Воронеж.



ЯР Hotel&SPA. 491 км трассы М-4 «Дон», Воронежская обл.
Стоит присмотреться не только как к месту ночевки, но и как к остановке для полноценного отдыха. Отель в лесопарковой зоне, с беседками, площадками для барбекю, скверами и трассами для роликов, конных выездов и прогулок. Предоставляется комплекс сра-услуг, работает термальный комплекс с финской парной, турецким хаммамом, бассейном, купелью и бочкой с травами. Ресторан осуществляет доставку блюд, работает кулинарный клуб для детей.



Загородный клуб «Добрыня»
860 км трассы М-4 «Дон», Ростовская обл., х. Новоспасовка, ул. Центральная, 1
Модульная гостиница с номерами контейнерного типа (в копилку для тех, кто коллекционирует необычные отели) – в тихом месте и в то же время недалеко от дороги. В номерах все необходимое, чтобы отдохнуть от долгой дороги в комфортной обстановке и проснуться под пение птиц. К каждому номеру примыкает обеденная зона на открытом воздухе на террасе либо в саду. Просторная парковка, закрытая территория, детская площадка и конноспортивный клуб.



Байк Отель и отель-музей «СССР»
932 км трассы М-4 «Дон», Ростовская обл., Каменск-Шахтинский, ул. Героев Пионеров, 91-в
Необычное место, которое произведет впечатление не только на автолюбителей. Можно отдохнуть в гостинице, которая оформлена в байкерском стиле, увидеть мотоциклы – от классики до выполненных вручную моделей. И стоит заглянуть в музей «Легенды СССР», где собраны раритеты той эпохи. В экспозиции – люксовые Москвичи, Волги, Жигули, Победы, коллекции мотоциклов, оружия и техники периода Великой Отечественной войны.



«АМАКС Парк-отель Воронеж»
г. Воронеж, пр. Московский, 145
Уникальное предложение «Путешествуй по М-4 Дон» – для всех, кто мечтает отправиться по одному из самых популярных маршрутов в России. Во время поездки вы сможете оценить красоту дороги, увидеть множество достопримечательностей и отдохнуть. Именно здесь и расположен гостиничный комплекс «АМАКС Парк-отель Воронеж». Завтрак по системе «Шведский стол» в подарок. Специальное предложение не суммируется с другими акциями и предложениями отеля.



Гостиница «Родина»
Ростовская обл., х. Маяковского, ул. Заводская, 37
Расположение в 100 метрах от съезда с трассы, в 10-ти км от Аксая и Ростова-на-Дону – идеально для тех, кто в дороге и кому нужно отдохнуть. Более 2000 отзывов, и высокая оценка гостей за удобство расположения, сервис и чистоту. Закрытая парковка, есть столовая. Можно останавливаться с животными.

**ПОДОБРАТЬ ОТЕЛЬ
ДЛЯ ПУТЕШЕСТВИЯ**



ОТДЫХАЕМ В ПУТИ

ПАРКИ ВДОЛЬ М-4 «ДОН»

Поездка на море в отпуск — всегда желанное и долгожданное событие. Автопутешествие до побережья пройдет легко и комфортно, если заранее спланировать маршрут и делать перерывы в пути. Чтобы вам было легче определиться с местами остановок в дороге, предлагаем вам подборку парков вдоль трассы М-4 «Дон». Здесь вы сможете интересно провести время, отдохнуть от руля и продолжить поездку в еще более приподнятом настроении.



НЕЛЖА.РУ

Парк семейного отдыха расположен в 30 км от дороги М-4 «Дон». Здесь можно весело провести время с детьми на площадках, заглянуть в сказочный лес в избушку Бабы Яги, пройти полосу препятствий и посетить старинную Земскую школу, в которой собрана коллекция глиняных игрушек и проводятся мастер-классы. Для гостей открыты двери музейного комплекса «Соколов хутор», где можно познакомиться с жизнью и бытом крестьян, а в «Скотном дворе» посетителей ждут домашние животные.

📍 Воронежская обл., с. Нелжа, ул. Лесная, 40
nelzha.ru

ЛОГА

Парк представляет собой настоящее сказочное царство, в котором будет интересно и детям, и взрослым. На территории, окруженной башнями средневекового замка, разбит экзотический сад с прудами и водопадами, работает зоопарк и экзотариум, установлена аллея с кривыми зеркалами. Отдельным удовольствием станет встреча с героями сказок на тропинках. Все фигуры сделаны из натурального камня, дерева или металла. Бесплатное сказочное пространство расположено в 5 км от трассы М-4 «Дон».

📍 Ростовская обл., х. Старая Станица, Большешевистская ул., 77
vk.com/parkloga

БЕЛЫЙ КОЛОДЕЦ

Если в пути вам захочется сменить ровную ленту шоссе на горную местность, смело сворачивайте в парк «Белый колодец». Проехав 30 км от трассы М-4 «Дон», вы окажетесь у каскада озер, окруженных меловыми скалами. Всего несколько лет назад здесь был заброшенный промышленный карьер. Сейчас для посетителей здесь обустроены пляжи, открыт комфортный глэмпинг, проложена «Тропа силы», работает парк, в котором можно познакомиться с веселыми ручными альпаками, шотландским быком, декоративными козочками, хаски и маламутами.

📍 Воронежская обл., Хохольский р-н
parkbk.ru

МАЛИНКИ

Проехав 4 км в сторону от автодороги М-4 «Дон», можно оказаться в настоящем царстве животных и птиц. В парке обитают около 3 000 особей. Среди них журавли, стерхи, пеликаны, розовые фламинго, дрофы, лемуры, сурикаты, дикобразы, фенеки, еноты и капибары. Животных можно кормить, а для птиц заранее приготовить развлекательный подарок — «копошилка». В коробочку следует сложить орехи, шишки, листья и веточки. Птицы будут перебирать наполнение коробки и отыскивать там лакомство.

📍 Ростовская обл., Красный Сулин (ПСХ Соколовское)
malinkibirds.ru

КУДЫКИНА ГОРА

Семейный природный парк «Кудыкина Гора» с невероятными арт-объектами: огнедышащим Горынычем высотой с пятиэтажный дом и настоящим зоопарком, расположенным всего в 5 километрах от трассы М-4 «Дон». На территории сконцентрировано много интересного: древнерусская крепость с башнями, внутри которых проходят квесты-приключения, лабиринт с помидором и богатырский шлем огромных размеров. В парке можно искупаться в реке Дон, покататься верхом на лошади и покормить яблоками оранжевых овец.

📍 Липецкая обл., Задонский р-н., с. Каменка
kudikina-gora.org



Больше маршрутов и локаций на Drive.Travel

АВАРКОМ ПОМОЖЕТ

**НА ПЛАТНЫХ ДОРОГАХ АВТОДОРА РАБОТАЕТ
96 ЭКИПАЖЕЙ СЛУЖБЫ АВАРИЙНЫХ КОМИССАРОВ**



**ПОМОЩЬ ОКАЗЫВАЕТСЯ
БЕСПЛАТНО**



ПРИБЫТИЕ ЗА 15 МИНУТ



**ОРГАНИЗАЦИЯ ДВИЖЕНИЯ
В МЕСТЕ ПРОИСШЕСТВИЯ**



**ОКАЗАНИЕ ПЕРВОЙ
ПОМОЩИ**



**ПОМОЩЬ В ОФОРМЛЕНИИ
ЕВРОПРОТОКОЛА**



Платные автомобильные дороги — это не только высокая скорость, качественное дорожное покрытие, но и новый уровень безопасности движения. В любой нештатной ситуации на помощь автомобилисту придет служба аварийных комиссаров.

Служба аварийных комиссаров в круглосуточном режиме работает на всех платных участках дорог, находящихся в доверительном управлении Государственной компании «Автодор». Помощь оказывается бесплатно и быстро. Среднее время прибытия аварийного комиссара — 15 мин. Информация о нештатных ситуациях передается дежурным аваркомом из Центра управления дорожным движением. Здесь диспетчеры принимают звонки автомобилистов, по камерам видеонаблюдения ведут мониторинг дорожной

обстановки и обрабатывают метеосводки. Каждый аварийный комиссар на платных дорогах — профессионал своего дела. Аваркомы проходят специальную подготовку, а за их плечами не один год работы в области БДД. Аварком поможет — в этом вы можете быть уверены. В 2022 году аварийные комиссары совершили более 94 тысячи выездов. Помимо оказания помощи в стандартных ситуациях, экипажи аварийных комиссаров помогали заблудившимся грибникам, вышедшим из леса к авто-

магистрали, подбирали на обочине поссорившихся влюбленных и даже помогали животным. Вызвать аваркома достаточно просто: можно набрать короткий номер *2323 с помощью сотового телефона, нажать кнопку «Вызвать помощь» в мобильном приложении «Автодор» или непосредственно на платном участке нажать кнопку на устройствах экстренной связи «SOS». Ожидать приезда аварийного комиссара следует за барьерным ограждением в светоотражающем жилете.


ПУТЕШЕСТВУЙТЕ

**С ТРАНСПОНДЕРОМ T-PASS ПО ДОРОГАМ «АВТОДОРА»
И ДРУГИМ ПЛАТНЫМ ТРАССАМ РОССИИ**

ПОЛЕЗНЫЕ СЕРВИСЫ

ПРОГРАММА ЛОЯЛЬНОСТИ «АВТОДОР»

- Обменивайте баллы за оплаченные километры с помощью транспондера T-pass или за каждый проезд через Пункт взимания платы на скидку до 15% для будущих поездок
- Активируйте скидку на текущий месяц или любой другой в течение года



КАСКО ДЛЯ СКОРОСТНЫХ ДОРОГ

- Активация подписки с помощью транспондера T-pass при въезде на платную трассу
- Платите за КАСКО только когда едете по платной дороге
- Оформление за 2 минуты, без фото автомобиля



РАСШИРЕННАЯ ГАРАНТИЯ

- Дополнительные 3 года к основному сроку гарантии
- Бесплатная замена устройства в случае возникновения технических проблем и выхода его из строя



ПЕРЕМЕЩЕНИЕ ТРАНСПОНДЕРА

- Если в семье несколько транспондеров, а отслеживает баланс один
- При продаже транспондера другому лицу
- Если потеряли устройство и нужно привязать новый транспондер к вашему личному счету



Страховые услуги предоставляются Страховой компанией «ТИТ» (ОГРН 1107746833380, Лицензия ЦБРФ №1182 от 15.06.2017 г.) посредством сервиса Simble ООО «Флексидрайв». ООО «Автодор – Платные Дороги» не оказывает услуги страхования, не является стороной по договору страхования и не участвует в расчетах, связанных со страхованием между клиентами и сервисом Simble ООО «Флексидрайв», а также страховыми компаниями. Предложение не является публичной офертой.

АВТОБАН

МЫ СТРОИМ ДОРОГИ В БУДУЩЕЕ



Более 300 км федеральной трассы М-4 «Дон» было построено и реконструировано силами АО «ДСК «АВТОБАН» и подрядных организаций!

Теперь жители и гости региона могут за считанные часы добраться до курортов Краснодарского края по современным, комфортным и безопасным дорогам, а по пути увидеть живописные места и достопримечательности.

РЕКЛАМА



ИННОВАЦИОННЫЕ РАЗРАБОТКИ ОАО «ЗАВОДА ПРОДМАШ» РЕШАЮТ САМЫЕ АКТУАЛЬНЫЕ ПРОБЛЕМЫ ПО ОБЕСПЕЧЕНИЮ БЕЗОПАСНОСТИ НА ДОРОГАХ ОБЩЕГО ПОЛЬЗОВАНИЯ

Для предотвращения скопления транспортных средств в случае возникновения ДТП или проведения ремонтных работ, «Завод Продмаш» разработал «Воротные системы», которые позволяют безопасно перенаправить поток движения и организовать доступ спецслужб к месту происшествия. Конструкция совмещает в себе функционал полноценного дорожного ограждения и имеют быструю скорость раскрытия.



Важной разработкой, позволяющей повысить уровень безопасности при проведении дорожных работ стало **Ограждение Мобильное Фронтальное Прицепное (ОМФП)**, которое снижает тяжесть последствий наезда легковых автомобилей на спецтехнику.

Продукция ОАО «Завод Продмаш» сертифицирована согласно требованиям ТР ТС 014/2011 «Безопасность автомобильных дорог», ТР ТС 018/2011 «О безопасности колесных транспортных средств», а также успешно прошла дополнительные натурные и виртуальные испытания, доказывающие повышенные характеристики изделий.

zvp.m.ru

+7 800 201 98 98

РЕКЛАМА

ФОСФОГИПС

Инновационный материал для строительства дорог повышенной прочности

- Экономит от 20 до 40% при устройстве дорожной одежды
- Имеет низкую теплопроводность
- Не дает усадку при кристаллизации и наборе прочности. Набор 100% проектной прочности на третьи сутки после укладки
- Применим на болотистой местности и водонасыщенных грунтах
- Ускоряет темпы строительства
- Позволяет увеличить параметры воспринимаемых нагрузок при проектировании и строительстве дорог

СТО 24406528-01-2020
Производитель:
АО «Апатит»

> 260 000 м²
дорог по данной
технологии построено
в Саратовской и
Ленинградской
областях



tg.phosagro.ru

РЕКЛАМА

Туристический путеводитель «Автодор Путешествия». Тираж – 15 000 шт., дата печати – 12.05.2023 г. Для распространения в Центрах поддержки и обслуживания ООО «Автодор - Платные Дороги» на АЗС и у партнеров. Рекомендации имеют справочно-информативный характер и не имеют цели продвижения товаров и услуг. Все сведения о товарах, услугах, локациях направлены на формирование и поддержание интереса к автопутешествиям. Проект ООО «Автодор - Платные Дороги» и Государственной компании «Автодор». Детали и даты проведения мероприятий уточняйте в местах проведения. © 2023. Все права защищены.

drive.avtodor-tr.ru
[drive_travel](https://t.me/drive_travel)
izi.travel/ru/996e-drive-travel
youtube.com/tpass
vk.com/drive.travel